



~8 км



песчаный пляж,
лесные тропы,
деревянные
ступеньки



2–3 ч



ТУРИСТИЧЕСКИЙ МАРШРУТ

BUĻĻUCIEMS



Jūrmala

Район Булļуциемс расположен в восточной части города Юрмала, возле впадения реки Лиелупе в Рижский залив. Исторически основным занятием жителей Булļуциемса было рыболовство, только в 1910 году здесь начали появляться дачи отдыхающих. В начале 20 века Булли были излюбленным местом отдыха рижской театральной богемы.

В 1904 году было основано рыболовецкое общество Рижского взморья, которое в 1949 году было реформировано в рыболовецкий колхоз «Узвара». За время своей деятельности колхоз стал успешным и крупным предприятием, чьи рыболовецкие корабли ходили не только в Балтийском море, но и в Атлантическом океане, Банцевом море. Были созданы модернизированные цеха переработки рыбы, причалы, судоремонтные базы, рыбные морозильные установки, построены жилые дома, дом культуры для работников.

Начиная с 1992 года предприятие начало приходить в упадок пока окончательно не окончило свое существование.

В 1939 году в Булļуциемсе проводились съемки художественного фильма «Сын рыбака» по роману Вилиса Лациса, в массовке снимались и местные жители. Многие юрмальчане и гости города помнят знаменитое кафе «Лодки», которое было оформлено настоящими деревянными рыбацкими лодками. Кафе было знаменито копченой курицей – местным деликатесом, приготовленным на месте.

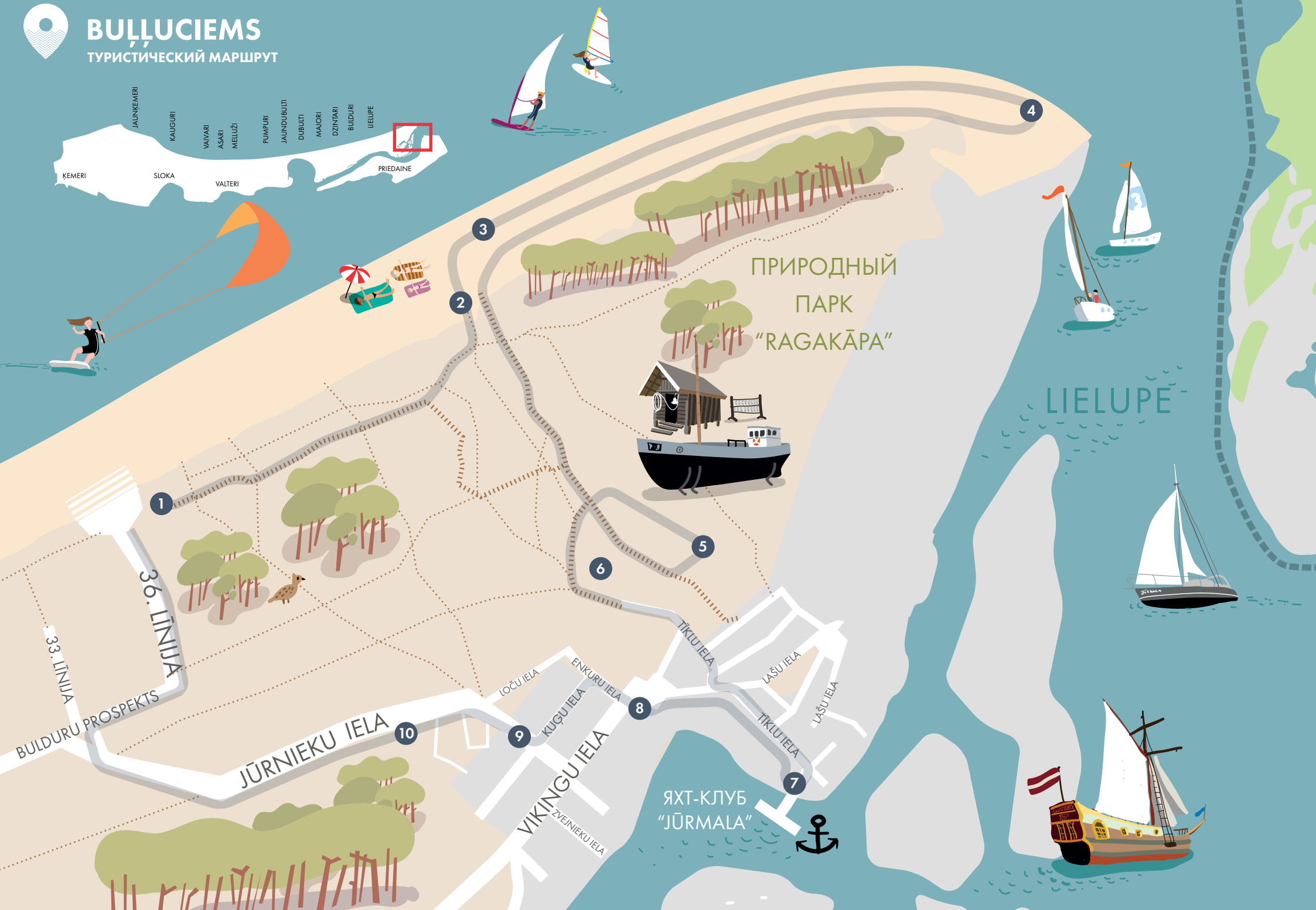
Сейчас район знаменит природными богатствами заказника «Рагакапа», основанного в 1962 году, а также Юрмальским музеем под открытым небом.





BUĻUCIEMS

ТУРИСТИЧЕСКИЙ МАРШРУТ



ПРИРОДНЫЙ
ПАРК
"RAGAKĀPA"

LIELUPE

ЯХТ-КЛУБ
"JŪRMALA"

33. LĪNĪJA
36. LĪNĪJA
BULDURŪ PROSPEKTS

JŪRNIĒKU IELA

LOČŪ IELA
KUGU IELA
VIKINGU IELA
ZVEJNIEKU IELA

TIĶĻU IELA
LAŠŪ IELA
TIĶĻU IELA
LAŠŪ IELA

1

2

3

4

5

6

8

10

7



1

Природный парк Рагакапа

Рагакапа – это дюна высотой до 17 метров, которая формировалась в течение 300 лет. В начале 20 века здесь были песчаные просторы и «блуждающие» дюны. Постепенно их начали засаживать соснами – деревьями, которые устойчивы к прибрежному климату. Чтобы сохранить природные богатства прибрежного бора и дюн в районе устья реки Лиелупе, в 1962 году здесь была основана охраняемая природная зона «Рагакапа». На территории парка растут 300-летние сосны и обитает ряд охраняемых в Латвии птиц и растений. Прогулки в сосновом бору полезны для здоровья, так как солнечные лучи прогревают воздух и насыщают его сосновыми фитонцидами. Для ознакомления с природными ценностями здесь проложены две эко-тропы с инфостендами, смотровыми платформами и местами для отдыха.

2

Фотообъект «Лодка»

Старая рыбацкая лодка, покрашенная в красный цвет стала популярным местом для фотосъемок на память о Юрмале. Одновременно лодка служит ориентиром для выхода на одну из троп природного парка, ведущую к юрмальскому музею под открытым небом.

3

Пляж и дюны

Уникальность юрмальского пляжа протяженностью 24 км не только в белом кварцевом песке, но и в его просторе. Загорая в дюнной полосе, можно наслаждаться не только приятным заветрием, но и сосновой ароматерапией. Пляж разделен на участки активного и спокойного отдыха, оснащен спортивными и детскими площадками, скамейками, туалетами на основных выходах.


Дюны для жителей Латвии не представляют ничего особенного, однако во многих странах их просто нет. Для

некоторых насекомых и растений дюны – единственная среда обитания. Природа дюн очень хрупкая – после повреждений восстанавливается очень долго. Поэтому в дюнной зоне запрещено ставить палатки, жечь костры, въезжать на машинах.

4

Устье реки Лиелупе

Теперешнее устье реки сформировалось около 1755 года, раньше река соединялась с Даугавой. Здесь можно насладиться восхитительной природой и настоящим покоем единенного пляжа. Именно поэтому исторически здесь участок нудистского пляжа.




1



2



3



4



5

Сосна «Король»

Дерево-великан охватом ствола 308 см расположен на северо-восточном склоне дюны Рагакапа. Когда-то рядом с «Королем» росла и «Королева» - сосна с охватом ствола 318 см. Теперь на месте «Королевы» посажена маленькая молодая сосна «Принцесса». Естественные старые хвойные леса представляют ценность, так как являются средой обитания многих растений и насекомых.

6

Юрмальский музей под открытым небом

Музей основан в 1970 году рыболовецким колхозом «Узвара». Экспозиция музея состоит из традиционных рыбацких построек конца 19 века – начала 20 века: сарай, жилой дом, баня, коптилка и другие домики, свезенные сюда из разных районов Юрмалы. Здесь также имеются места для пикника и место для костра.

Время работы: вторник–воскресенье 10.00–17.00 (летом до 18.00).

Вход бесплатный.

Адрес: Tiklu iela 1A. Т. +371 67754909; www.jbmuzejs.lv

7

Яхтклуб “Jūrmala”

Построен в 2016 году для развития водного туризма в Юрмале. Кроме причалов для яхт и моторных лодок, здесь предлагается прокат СУП досок и лодок. Отсюда также открывается великолепный вид на красавицу Белую дюну.

Адрес: Tiklu iela 10; jurmallasosta.lv

8

Vikingu iela 37

Здание бывшего дома культуры рыболовецкого колхоза «Узвара», построенное в 1959 году. Тогда здесь располагалась библиотека, работали детские кружки, проводились праздники.

9

Kuģu iela 9, lit. 4

Памятник архитектуры 1920-х годов.


10

Улица «Jūrnieku iela» (рус. – «Моряков»)

Хорошая асфальтированная дорога через природный парк. Движение транспорта здесь не очень интенсивное, но пешеходам нужно идти по обочине.




5



6



7



8



9



10